



**Informe Técnico DRSO No. 0127 de 11 MAR. 2024**

**Respuesta Radicado CAR No. 20241001937, “acompañamiento visita de control y vigilancia a la empresa Arintia Group SAS”**

**I. IDENTIFICACION**

Expediente	No Aplica				
Radicación	20241001937 del 09/enero/2024				
Asunto	Afectación - Queja Ambiental Mayor a 1 recurso				
Solicitante o Contraventor	ALCALDIA MUNICIPAL DE FUNZA				
Representante Legal	MANUEL ANTONIO MONTAGU BRICEÑO				
Identificación	NIT 899999433-5				
Domicilio Solicitante	Carrera 14 No. 13 - 05				
Teléfonos Solicitante	6018263111				
Predios	<b>Nombre</b>	<b>Cédula Catastral</b>			<b>Tipo</b>
	avenida Troncal de Occidente Km 1.5 vía Bogotá – Funza	252860000000000070905900000000			No Aplica
Ubicación	<b>Municipio</b>	<b>Vereda</b>	<b>Este</b>	<b>Norte</b>	<b>Altitud</b>
	FUNZA	No Aplica	987427	1011506	2580
Cuencas	No Aplica				
Área protegida o de importancia estratégica	No Aplica				
CIIU	No Aplica				
Departamento de Gestión Ambiental	NO				
Objetivo	Atender Radicado CAR No. 20241001937, la Alcaldía Municipal de Funza, solicita “acompañamiento visita de control y vigilancia a la empresa Arintia Group SAS”				
Fecha Visita	martes, 20 de febrero de 2024				
Tipo	Trámite por Decidir	Seguimiento y Control		Evaluación de Documentación	
	Permisivo	Permisivo		Permisivo	





**Informe Técnico DRSO No. 0127 de 11 MAR. 2024**

**Respuesta Radicado CAR No. 20241001937, “acompañamiento visita de control y vigilancia a la empresa Arintia Group SAS”**

	Sancionatorio	Sancionatorio	Sancionatorio
	Otro	INFORME TECNICO	

**II. ANTECEDENTES**

Mediante Radicado CAR No. 20241001937 del 09 de enero de 2024, la Alcaldía Municipal de Funza, a través de la Secretaría de Ambiente y Bienestar Animal, solicita a la Corporación, “acompañamiento visita de control y vigilancia a la empresa Arintia Group SAS”, debido a:

*“(…) que ante el municipio de Funza se interpuso queja por la afectación de los recursos naturales por parte de la empresa Arintia Group SAS, referente a mala gestión ambiental y contaminación por pinturas y aceites, se realizó visita el día 5 de enero del 2024 por parte del personal adscrito a la Secretaría de Ambiente y Bienestar Animal, la cual fue atendida por Angie Amaya, Líder de gestión humana y administrativa, Cristian García, Coordinador Regional de SST y Johanna Amaya Galvis, Ingeniera Ambiental, éstos dos últimos de manera virtual, realizándose recorrido de inspección y revisión documental, , encontrándose lo siguiente:*

**BODEGA 37.**

*(…) almacenamiento de canecas con sustancias como aceites, refrigerantes y demás en estibas de madera a nivel de piso, con disponibilidad de fichas de seguridad, sin su debida señalización y sistema de contención. (…)*

*(…) Referente al proceso de pintura automotriz, se observa área abierta sin ducto de extracción ni filtros, se manifiesta por parte del personal que durante las labores se hace uso de ventilador doméstico y se abre la puerta para la aireación del lugar. (…)*

*(…) Se encuentra punto ecológico en el que se almacenan residuos no aprovechables y peligrosos. Los residuos no se encuentran rotulados, ni se identifica su peligrosidad, adicional a ello, no se tiene contención para el almacenamiento de residuos peligrosos en estado líquido; no se encuentran fichas de seguridad, extintor, ni aislamiento. (…)*

*(…) En la caneca para la disposición de residuos no aprovechables se evidencian residuos peligrosos como aserrín y material contaminado con aceite y pinturas. (…)*

**BODEGA 4.**

*(…) se realizan labores de mantenimiento de los camiones en el que se observa aceite en el suelo, cuya limpieza se realiza con aserrín y es almacenado y dispuesto como residuo peligroso en bolsa roja, sin embargo, no fue posible verificar dicha situación, dado a que se manifestó que el día anterior a la visita se realizó su recolección. (…)*

*(…) Se evidenciaron dos puntos con residuos peligrosos sin identificar, sin tapas, almacenados inadecuadamente y combinados con sustancias utilizadas en el proceso de mantenimiento de los camiones; aquellos que se encuentran en estado líquido no cuentan con sistema de contención, no se evidencian pisos impermeables ni revestidos con epóxico, sistema de rejillas o pozo de succión, se observan baterías a nivel del suelo y no se evidencia matriz de compatibilidad de almacenamiento. (…)*





## Informe Técnico DRSO No. 0127 de 11 MAR. 2024

### Respuesta Radicado CAR No. 20241001937, “acompañamiento visita de control y vigilancia a la empresa Arintia Group SAS”

(...) Se cuenta en la bodega con un kit antiderrame, sin embargo, se encuentran bolsas de color blanco. (...)

(...) Departamento de Gestión Ambiental, este último inscrito ante la Corporación Autónoma Regional para la Defensa de la Meseta de Bucaramanga - CDMB; los cuales de acuerdo a lo que manifiestan los encargados está en proceso de implementación en la sede de Funza; sin embargo, no se ha realizado el trámite ante la Corporación Autónoma Regional de Cundinamarca. (...)

(...) Por otra parte, la empresa no ha realizado el trámite ante la Corporación Autónoma Regional de Cundinamarca, referente a la inscripción en el registro de generadores de residuos peligrosos.

(...)”

### III. VERIFICACIÓN DE EQUIPOS DE MEDICIÓN (Si aplica)

No aplica. Se utilizó la aplicación de Visita Técnica CAR, descargada en el celular para captura y toma de coordenadas.

### IV. INFORME DE VISITA

Se realizó visita técnica el día 20 de febrero de 2024, en atención al Radicado CAR No. 20241001937 del 09 de enero de 2024, allegado por la Secretaría de Ambiente y Bienestar Animal de la Alcaldía Municipal de Funza.

#### 4.1. ASISTENTES.

NOMBRE	CARGO
William Garzón	Director Nacional Posventa
Cristian García	Coordinador Regional SST
Tatiana Amaya	Líder de GH
Johana Anaya	Coordinadora Ambiental (Conexión virtual)
Jennifer Rodríguez Díaz	Profesional Universitario, Alcaldía de Funza
Angela Patricia Castro Avila	Profesional especializado DRSO – CAR

#### 4.2. ACCESO AL PREDIO.

Para dar cumplimiento con el objetivo de la presente visita, se parte desde la Dirección Regional Sabana Occidente municipio de Facatativá, tomando la vía Faca – Madrid, posteriormente la variante Madrid hasta el municipio de Mosquera (rotonda Mosquera - La Mesa), continuando por la carretera 50 - Los Alpes hacia Bogotá por 5,5 kilómetros, hasta el retorno vehicular ubicado antes del peaje Río Bogotá, una vez tomado el retorno a un kilómetro sobre el costado derecho se encuentra el parque Empresarial de Occidente, donde desarrolla sus actividades Arintia Group S.A.S. con NIT No. 900.117.244, en las bodegas 4 y 37.



**Informe Técnico DRSO No. 0127 de 11 MAR. 2024**

**Respuesta Radicado CAR No. 20241001937, “acompañamiento visita de control y vigilancia a la empresa Arintia Group SAS”**

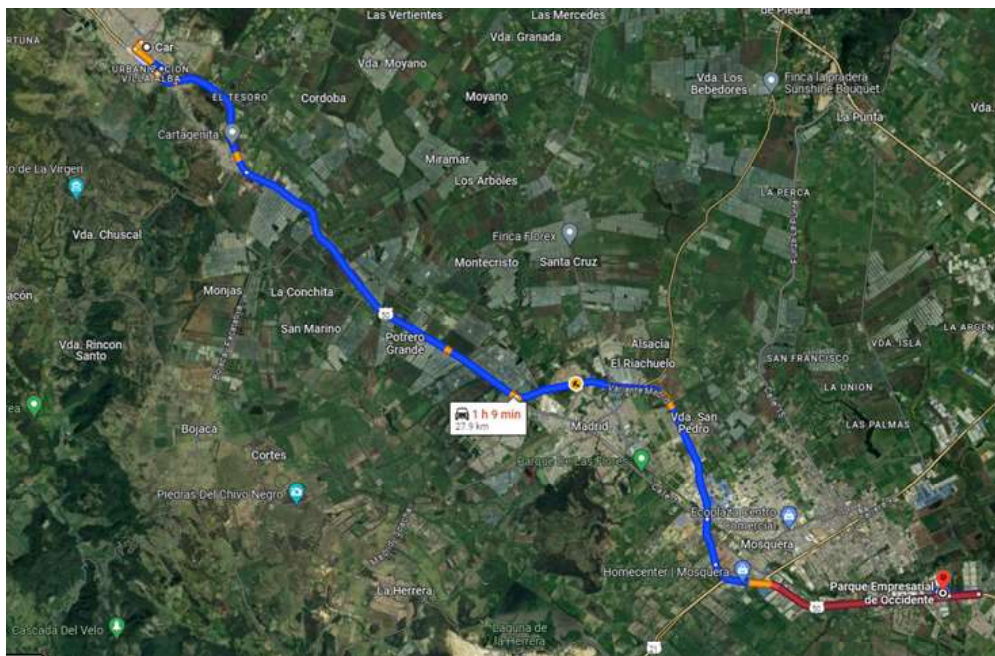


Imagen 1. Ruta a la empresa ARINTIA GROUP SAS, municipio de Funza.  
Fuente: Google Maps 2024.



Fotografía 1. Puerta de acceso al parque Empresarial de Occidente.  
Fuente: Propia.

#### 4.3. IDENTIFICACIÓN DEL PREDIO.

Revisada la base de datos SIGMA INGENIERIA visor 2.1 with Web AppBuilder for ArcGIS v2.1 de la Corporación, se encontró que de acuerdo con Predial Integrado DRSO el predio se denomina: EL CALABAZAL EL CARMEN con cédula catastral 2528600000000007126700000000 y matrícula inmobiliaria 50C-1333393, del municipio de Funza – Cundinamarca (Imagen 2), es de mencionar que consultado Predial Integrado Opendata Gestores Catastrales se evidencia que las bodegas donde se ubica la empresa





## Informe Técnico DRSO No. 0127 de 11 MAR. 2024

### Respuesta Radicado CAR No. 20241001937, “acompañamiento visita de control y vigilancia a la empresa Arintia Group SAS”

ARINTIA GROUP SAS, el predio corresponde a la cédula catastral 252860000000000070905900000000, en las coordenadas Planas Este: 987432,4875 y Norte: 1011480,9062 (imagen 2 y 3).

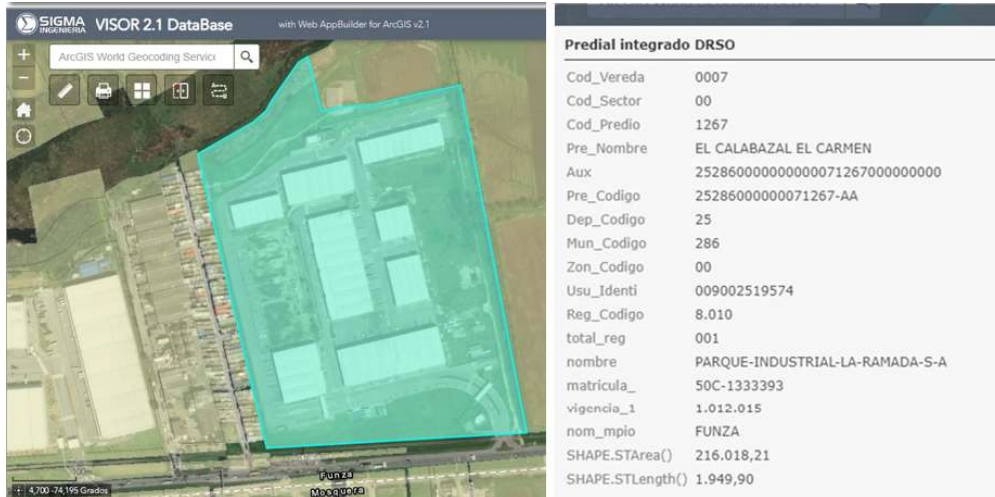


Imagen 2. Representación cartográfica predio el calabazal – el carmen con cédula catastral 252860000000000071267000000000 y matricula inmobiliaria 50C-1333393, del municipio de Funza  
Fuente: Predial Integrado DRSO, Visor Geoambiental – IGAC

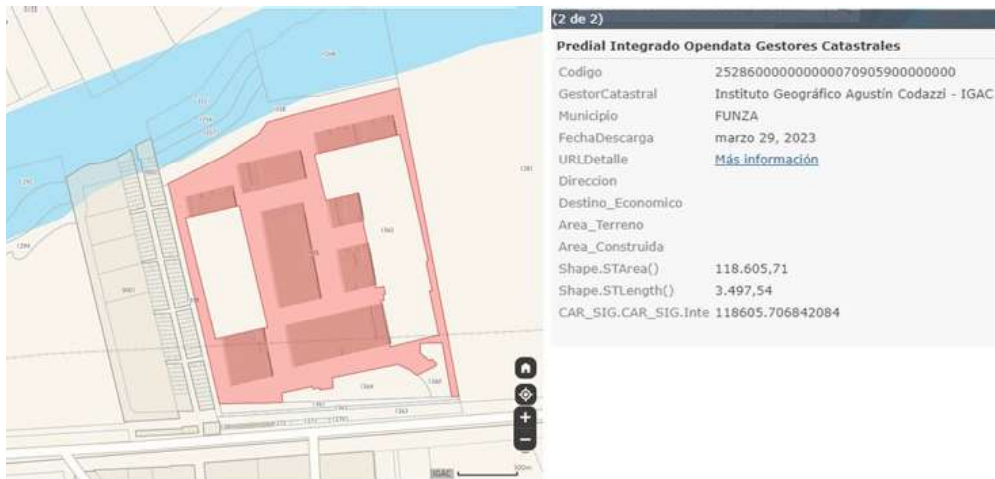


Imagen 3. Representación cartográfica predio indeterminado con cédula catastral 252860000000000070905900000000, del municipio de Funza  
Fuente: Predial Integrado Opendata Gestores Catastrales, Visor Geoambiental – IGAC

#### 4.4. DESARROLLO DE LA VISITA.

En compañía de la funcionaria Jennifer Rodríguez como representante de la alcaldía de Funza y el personal encargado de la empresa ARINTIA, se informó que la visita se desarrollaría en dos fases, inicialmente un recorrido por las bodegas para verificar la



## Informe Técnico DRSO No. 0127 de 11 MAR. 2024

### Respuesta Radicado CAR No. 20241001937, “acompañamiento visita de control y vigilancia a la empresa Arintia Group SAS”

disposición de las zonas y las actividades ejecutadas y la segunda fase que consistiría en la revisión documental. De acuerdo con lo indicado por la empresa, las actividades económicas que se ejecutan en las bodegas 37 y 4, corresponden al mantenimiento y reparación de vehículos de carga; igualmente se informa que como resultado de la visita realizada el cinco (5) de enero de 2024 por parte de la Secretaría de Ambiente y Bienestar Animal, la empresa decidió ajustar y reorganizar tanto las actividades desarrolladas como el almacenamiento y distribución de los insumos utilizados.

Una vez al interior de la bodega 37, se informa que este espacio se destinó únicamente para almacenamiento, por lo cual se dividió la bodega en dos secciones: una para los lubricantes y otra para los repuestos (fotografía 2 y 3).



Fotografía 2. Bodega 37, sección almacenamiento lubricantes. Fotografía 3. Bodega 37, sección almacenamiento repuestos. Empresa ARINTIA GROUP SAS, municipio de Funza.

Fuente: Propia.

Durante el recorrido se pudo observar que la bodega no cuenta con bordillo perimetral, la impermeabilización de los pisos se encuentra en mal estado y algunos de los extintores se encuentran vencidos (fotografías 4 y 5), adicionalmente no cuenta con dique de contención en la salida posterior de la bodega, solamente se tiene lomo de contención de 3cm aproximadamente. En cuanto a, el kit de control de derrames, se presentó una pala, material oleofílico, bolsas rojas y elementos de protección personal.

## Informe Técnico DRSO No. 0127 de 11 MAR. 2024

### Respuesta Radicado CAR No. 20241001937, “acompañamiento visita de control y vigilancia a la empresa Arintia Group SAS”



Fotografía 4. Bodega 37, Estado pisos. Fotografía 5. Bodega 37, extintor vencido. Empresa ARINTIA GROUP SAS, municipio de Funza. Fuente: Propia.

Con respecto a la señalización de las áreas se tienen instalados avisos informativos, se cuenta con las fichas de seguridad de las sustancias químicas almacenadas (lubricantes), sin embargo, se evidencia productos de aseo, bidones y canecas plásticas con residuos de productos en los estantes de almacenamiento (fotografías 6 y 7).



Fotografía 6. Bodega 37, producto de aseo. Fotografía 7. Bodega 37, bidón sin etiqueta. Empresa ARINTIA GROUP SAS del municipio de Funza. Fuente: Propia.

Continuando con el recorrido se encontró que el punto ecológico, no cuenta con señalización y los residuos no presentaban ningún tipo de etiquetado (fotografía 8 y 9).



**Informe Técnico DRSO No. 0127 de 11 MAR. 2024**

**Respuesta Radicado CAR No. 20241001937, “acompañamiento visita de control y vigilancia a la empresa Arintia Group SAS”**



Fotografías 8 y 9. Punto ecológico y disposición de residuos empresa ARINTIA GROUP SAS, municipio de Funza. Fuente: Propia.

Posteriormente, se realizó el desplazamiento a la bodega 4, en la cual se desarrollan las actividades de mantenimiento y reparación de los vehículos de carga, al ingreso de la bodega se encuentra una zona para disposición de llantas usadas, que de acuerdo con lo informado por ARINTIA, algunas son entregadas a la empresa gestora “Sistema verde” y otras son reencauchadas (fotografías 10 y 11).



Fotografía 10. Disposición de llantas usadas. Fotografía 11. Panorámica bodega 4. Empresa ARINTIA GROUP SAS, municipio de Funza. Fuente: Propia.

Ya al interior de la bodega se encontraban los vehículos en reparación, para lo cual se disponen de cajones y bateas donde se depositan las autopartes vehiculares, sin embargo, en algunos recipientes se evidenció la inadecuada disposición de residuos ordinarios (fotografías 12 y 13).





**Informe Técnico DRSO No. 0127 de 11 MAR. 2024**

**Respuesta Radicado CAR No. 20241001937, “acompañamiento visita de control y vigilancia a la empresa Arintia Group SAS”**



Fotografías 12 y 13. Cajones y bateas donde se depositan las autopartes vehiculares, empresa ARINTIA GROUP SAS, municipio de Funza. Fuente: Propia.

Por otra parte, se observó una zona dispuesta para las labores de pintura automotriz, provista de un ventilador, y lona verde en el piso, sin ningún sistema de extracción ni sellamiento que permita el control de partículas fugitivas (fotografías 14 y 15).



Fotografías 14 y 15. Zona de pintura automotriz, empresa ARINTIA GROUP SAS, municipio de Funza. Fuente: Propia.

Con relación a la impermeabilización del piso, se aplicó pintura epóxica azul solamente en el área dispuesta para el cambio de aceite de los vehículos, lo anterior debido a que se proyecta entregar la bodega al arrendatario; para el caso de las canecas de acero con lubricante dispuestas en el área en mención para la dispensación a los vehículos que se les



**Informe Técnico DRSO No. 0127 de 11 MAR. 2024**

**Respuesta Radicado CAR No. 20241001937, “acompañamiento visita de control y vigilancia a la empresa Arintia Group SAS”**

realiza el servicio, se encuentran sobre estibas plástica de contención, no se evidenció ninguna conexión con el alcantarillado (fotografías 16 y 17).



Fotografías 16 y 17. Zona de cambio de aceite, empresa ARINTIA GROUP SAS, municipio de Funza.  
Fuente: Propia.

En cuanto a, el punto ecológico, no cuenta con señalización y los residuos no presentaban ningún tipo de etiquetado, adicionalmente se encontraban residuos peligrosos en la misma área (fotografía 18). Terminando el recorrido, se verifica el área de almacenamiento de residuos peligrosos - RESPEL, ubicada en la parte posterior de la bodega en medio de las dos puertas de ingreso, la zona no se encuentra aislada físicamente sino a través de cintas de peligro, por lo tanto, no presenta divisiones ni método de contención (dique) ante un derrame de los aceites usados y demás residuos peligrosos, en la misma área se encuentran guantes contaminados, trapos contaminados, filtros usados, bidones impregnados al parecer de lubricantes e isotanques plásticos de 1000 litros con aceite usado proveniente del servicio de mantenimiento y reparación de los vehículos de carga (fotografía 19).

Con respecto a la señalización se tienen algunos letreros en el estante, pero las canecas metálicas no se encuentran identificadas, adicionalmente al costado izquierdo se encuentra otra zona donde se disponen elementos de aseo y una caneca plástica con aserrín contaminado de lubricante (fotografías 20 y 21), no se dispone de pictogramas ni de las hojas de seguridad, de los residuos peligrosos que se encuentran en esta área.

**Informe Técnico DRSO No. 0127 de 11 MAR. 2024**

**Respuesta Radicado CAR No. 20241001937, “acompañamiento visita de control y vigilancia a la empresa Arintia Group SAS”**



Fotografía 18. Punto ecológico. Fotografía 19. Área de almacenamiento de RESPEL, empresa ARINTIA GROUP SAS, municipio de Funza. Fuente: Propia.



Fotografía 20. Área de aseo y caneca de aserrín. Fotografía 21. Almacenamiento de RESPEL, empresa ARINTIA GROUP SAS, municipio de Funza. Fuente: Propia.

## V. EVALUACIÓN DOCUMENTACIÓN TÉCNICA

Para la verificación documental se unió de forma virtual la Coordinadora Ambiental de ARINTIA, Johana Anaya; a la reunión realizada, donde se verificó:

Plan de gestión ambiental: No se ha elaborado, la empresa ARINTIA, indica que no se construido el documento, debido a que próximamente se va a realizar cambio de bodega.



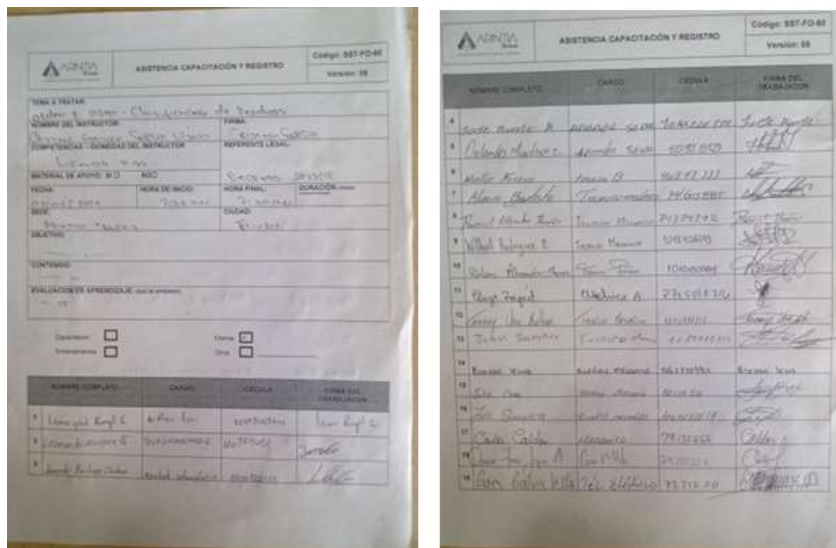
Carrera 4 No. 4-38; Código Postal 253051 <https://www.car.gov.co>  
Conmutador: 5801111 EXT 3600 Ext: 2160 E-mail: [sau@car.gov.co](mailto:sau@car.gov.co)  
Facatativá, Cundinamarca, Colombia.



**Informe Técnico DRSO No. 0127 de 11 MAR. 2024**

**Respuesta Radicado CAR No. 20241001937, “acompañamiento visita de control y vigilancia a la empresa Arintia Group SAS”**

Plan anual de capacitación: Se presenta el documento que incluye cronograma y temas de capacitación, de acuerdo con lo indicado se realizan charlas cortas de manera semanal y capacitaciones mensuales que incluyen evaluación de conocimientos (Fotografía 22).



Fotografía 22. Lista de asistencia capacitación, empresa ARINTIA GROUP SAS, municipio de Funza.  
Fuente: Propia.

Con respecto al trámite de registro como generador de Residuos Peligrosos, ARINTIA indica que bajo el Radicado CAR No. 20241002400 del 10 de enero de 2024, se realizó la solicitud a la Corporación “la inscripción en el registro de generadores de residuos o desechos peligrosos” para la unidad de negocio FAW TRUCKS ubicado en la avenida Troncal de Occidente Km 1.5 vía Bogotá – Funza en las bodegas 4 y 37 del Parque Empresarial de Occidente; dando respuesta la CAR mediante el Radicado No. 20242008218, en el cual se asigna usuario y contraseña. También se indaga acerca de la bitácora de las cantidades mensuales de residuos peligrosos generados, por lo que la empresa presenta un cuadro en Excel donde se diligencia de manera mensual por residuo generado, sin embargo, no se indica la corriente en consideración con el Decreto 1076 de 2015, anexos I, II y III del Capítulo 1, Título 6, Parte 2, Libro 2, según lo informado para el año 2023 se tiene una media móvil de 1010 Kg, que lo cataloga como Gran Generador (fotografía 23).

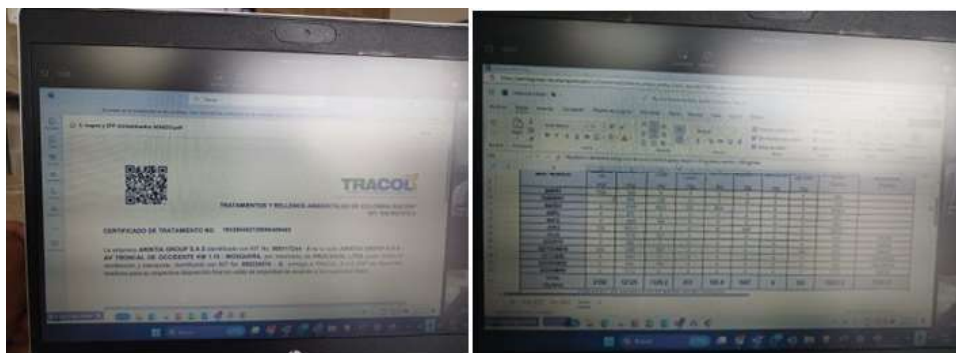
**Informe Técnico DRSO No. 0127 de 11 MAR. 2024**

**Respuesta Radicado CAR No. 20241001937, “acompañamiento visita de control y vigilancia a la empresa Arintia Group SAS”**

MES Y RESUMIO	PRECIPITACION (mm)	PRECIPITACION (in)	PRECIPITACION (mm)	PRECIPITACION (in)	PRECIPITACION (mm)	PRECIPITACION (in)	PRECIPITACION (mm)	PRECIPITACION (in)	PRECIPITACION (mm)	PRECIPITACION (in)	PRECIPITACION (mm)	PRECIPITACION (in)	PRECIPITACION (mm)	PRECIPITACION (in)	PRECIPITACION (mm)	PRECIPITACION (in)
ENERO	1026	40.4	0	0	0	0	0	0	0	0	0	0	0	0	0	0
FEBRERO	881	34.7	0	0	0	0	0	0	0	0	0	0	0	0	0	0
MARZO	1119	43.7	0	0	0	0	0	0	0	0	0	0	0	0	0	0
ABRIL	277	10.9	0	0	0	0	0	0	0	0	0	0	0	0	0	0
MAYO	1665	65.6	0	0	0	0	0	0	0	0	0	0	0	0	0	0
JUNIO	1123	44.2	0	0	0	0	0	0	0	0	0	0	0	0	0	0
JULIO	1163	45.8	0	0	0	0	0	0	0	0	0	0	0	0	0	0
AGOSTO	490	19.3	0	0	0	0	0	0	0	0	0	0	0	0	0	0
SEPTIEMBRE	834	32.8	0	0	0	0	0	0	0	0	0	0	0	0	0	0
OCTUBRE	1347	53.0	0	0	0	0	0	0	0	0	0	0	0	0	0	0
NOVIEMBRE	910	35.8	0	0	0	0	0	0	0	0	0	0	0	0	0	0
DICIEMBRE	717	28.2	0	0	0	0	0	0	0	0	0	0	0	0	0	0
TOTAL (PROM.)	2192	86.3	12125	477.3	1338.2	52.7	183.4	7.26	16.7	0.66	4	0.16	163	6.42	1801.8	70.93

Fotografía 23. Bitácora RESPEL, empresa ARINTIA GROUP SAS, municipio de Funza.  
Fuente: Propia.

Adicionalmente, la empresa presenta las certificaciones de los residuos peligrosos entregados a los gestores autorizados para disposición final (fotografías 24 y 25).



Fotografías 24 y 25. Certificado disposición RESPEL, empresa ARINTIA GROUP SAS, municipio de Funza.  
Fuente: Propia.

Sobre el Plan de Contingencia se indica que se cuenta con el documento, se aclara que este debe mantenerse actualizado y la Corporación podrá solicitar ajustes al mismo.

Finalmente, en cuanto al Departamento de Gestión Ambiental, se realiza la verificación en las bases de datos dispuestas por la Corporación y no se encuentra el reporte de la empresa ARINTIA GROUP SAS.

## VI. CONCEPTO TÉCNICO

Como resultado de las evidencias halladas durante el transcurso de la visita de inspección ocular realizada el 20 de febrero de 2024, con el objeto de atender la solicitud radicada por parte de la Alcaldía Municipal de Funza, de realizar seguimiento y control de la actividad





## Informe Técnico DRSO No. 0127 de 11 MAR. 2024

### Respuesta Radicado CAR No. 20241001937, “acompañamiento visita de control y vigilancia a la empresa Arintia Group SAS”

realizada por la empresa ARINTIA GROUP SAS. con NIT No. 900.117.244, establecimiento FAW TRUCKS; a continuación, se identifican los aspectos ambientales determinantes:

#### Localización de la actividad

Revisada la base de datos SIGMA INGENIERIA visor 2.1 with Web AppBuilder for ArcGIS v2.1 de La Corporación, se encontró que el predio indeterminado con cedula catastral 252860000000000709059000000000, se desarrolla la actividad denominada ARINTIA GROUP SAS en el municipio de Funza – Cundinamarca, localizado en las coordenadas Planas Este: 987432,4875 y Norte: 1011480,9062.

#### Zonificación ambiental.

Consultando la información de áreas protegidas de la Corporación, se determina que el área de estudio **NO** se encuentra dentro de las áreas de reserva declaradas por la misma, de igual forma, el área objeto de estudio **NO** se encuentra dentro del polígono de la Reserva Forestal Protectora Productora de la Cuenca Alta del Río Bogotá (RFPP Río Bogotá), establecida en el Artículo 2 del Acuerdo No. 30 de 1976 emanado delINDERENA, aprobado posteriormente mediante la Resolución Ejecutiva No. 76 de 1977, modificado por la Resolución No. 138 del 31 de enero de 2014, por medio de la cual se realindera el polígono de la RFPP de la Cuenca Alta del Río Bogotá.

Teniendo en cuenta el ajuste y actualización del Plan de Ordenamiento y Manejo de la Cuenca Hidrográfica del Río Bogotá - POMCA Río Bogotá – los cuales se aprobaron mediante la Resolución 0957 del 2 de abril de 2019 emitida en conjunto por la CAR, CORPOGUAVIO y CORPORINOQUIA y de acuerdo con el plano de Zonificación del Plan de Ordenamiento y Manejo de la Cuenca Hidrográfica del Río Bogotá - POMCA Río Bogotá, se establece que (Imagen 5):

El predio indeterminado, se encuentra ubicado en área categorizada como ÁREA DE USO MULTIPLE: Áreas para la producción agrícola, ganadera y de uso sostenible de Recursos Naturales.





Informe Técnico DRSO No. 0127 de 11 MAR. 2024

Respuesta Radicado CAR No. 20241001937, “acompañamiento visita de control y vigilancia a la empresa Arintia Group SAS”



**RIO BOGOTÁ**  
ACTUALIZACIÓN

ACTUALIZACIÓN DEL POMCA  
DEL RÍO BOGOTÁ (2120)  
Fase Prospectiva & Zonificación Ambiental  
Versión Final

Para la Cuenca del Río Bogotá las categorías de ordenación y zonas de uso y manejo son:

**Tabla 4.7. Categorías de ordenación y zonas de uso y manejo en la zonificación ambiental para la Cuenca del Río Bogotá.**

CATEGORÍAS DE ORDENACIÓN	ZONAS DE USO Y MANEJO	SUB_ZONAS DE USO Y MANEJO	DESCRIPCIÓN	NOMENCLATURA	AREA HA	AREA %
Conservación y Protección Ambiental	Áreas de Protección	Áreas SINAP	Áreas con objetivos de conservación	SINAP	111.161,31	18,86
		Áreas complementarias para la conservación	De carácter internacional	ACPCP	1.647,29	0,28
		Áreas de importancia Ambiental	Ecosistemas estratégicos: páramos, humedales, zonas de recarga de acuíferos, bosques secos, bosque denso, áreas de interés de conservación.	AIA	63.612,33	10,79
		Áreas de amenazas naturales	Zonas delimitadas como de amenaza alta por movimientos en masa, inundaciones y avenidas torrenciales.	AAN	22.414,32	3,80
		Áreas con reglamentación especial	Áreas de patrimonio histórico, cultural y arqueológico, territorios étnicos.	RI	200,42	0,03
	Áreas de Restauración	Áreas de restauración ecológica	Corresponden a áreas complementarias para la conservación o áreas de importancia ambiental que han sido degradadas, entre otras, con el fin de restaurar su estructura y función.	ARE	37.343,91	6,34
<b>CONSERVACIÓN Y PROTECCIÓN AMBIENTAL</b>					<b>236.379,58</b>	<b>40,19</b>
Uso Múltiple	Áreas de Restauración	Áreas de recuperación para el uso múltiple	Áreas transformadas que presentan deterioro ambiental y que pueden ser recuperadas para continuar con el tipo de uso múltiple definido de acuerdo a su aptitud.	ARUM	108.256,22	18,37
	Áreas para la producción agrícola, ganadera	Áreas agrícolas	Sistemas Agro silvícolas	AGS	13.593,98	2,31
			Cultivos permanentes intensivos	CPI	22.256,41	3,78
			Cultivos Transitorios Intensivos	CTI	9.730,67	1,65
			Cultivos Transitorios Semiintensivos	CTS	36.813,10	6,25
		Áreas Agro silvopastoriles	Cultivos permanentes semi-intensivos	CPS	2.401,51	0,41
			Sistemas Silvo-Pastoriles	ASP	57.720,36	9,79
			Pastoreo Intensivo	PII	4.210,13	0,71
			Pastoreo Semi-Intensivo	PSI	20.107,70	3,41
	Áreas Urbanas	Áreas urbanas, municipales y distritales	Sistemas Agro Silvo Pastoriles	ASP	57.720,36	9,79
			Sistemas Forestales Protectores	FFR	19.495,84	3,31
Área Urbanizadas			ZU	58.312,40	9,89	
<b>USO MÚLTIPLE</b>					<b>353.075,95</b>	<b>59,90</b>
<b>TOTAL</b>					<b>589.455,53</b>	<b>100</b>

Fuente: Consorcio Huitaca, 2019.

**Informe Técnico DRSO No. 0127 de 11 MAR. 2024**

**Respuesta Radicado CAR No. 20241001937, “acompañamiento visita de control y vigilancia a la empresa Arintia Group SAS”**



Imagen 4. Representación cartográfica POMCA, predio indeterminado, empresa ARINTIA GROUP SAS del municipio de Funza. Fuente: Visor GEOAMBIENTAL.

Con respecto al recurso hídrico, una vez verificado el visor Geoambiental, no se evidencia que el predio indeterminado, se encuentre afectado por Zona de Protección y/o Ronda de fuentes hídricas.

***De la visita y evaluación documental.***

De acuerdo con lo conceptuado anteriormente, lo evidenciado en la visita técnica, se establece que la empresa ARINTIA GROUP SAS, con NIT No.900.117.244, establecimiento FAW TRUCKS, no se encuentra realizando afectación al recurso suelo ni aire, sin embargo, como se indicó a la empresa, debe dar cumplimiento a:

6.1. Obligaciones como generador, contenidas en el Título 6, Capítulo 1. Sección 3. Artículo 2.2.6.1.3.1. del Decreto 1076 de 2015 y de la Resolución MAVDT 1362 de 2007 – “*Registro de generadores de Residuos o desechos peligrosos*”, con respecto a la correcta disposición de los residuos peligrosos, adecuación del área de almacenamiento de RESPEL, señalización del área y disponibilidad de las hojas de seguridad. Así mismo ajustar las actividades relacionadas con el uso de aceites de acuerdo con la Resolución 1073 de 2003 – “*Manual de normas y procedimientos para la gestión de aceites usados en el área de jurisdicción de la Corporación Autónoma Regional de Cundinamarca CAR.*”

6.2. A pesar que durante la visita técnica de inspección ocular, no se evidenció la actividad de pintura de partes de vehículos de carga, es necesario el acondicionamiento del área, donde se asegure la contención de la dispersión de partículas, producto de dicha actividad; así mismo se disponga de un conducto de control y que permita la verificación de cumplimiento de la norma, en consideración de la Resolución 909, artículo sexto del



**Informe Técnico DRSO No. 0127 de 11 MAR. 2024**

**Respuesta Radicado CAR No. 20241001937, “acompañamiento visita de control y vigilancia a la empresa Arintia Group SAS”**

parágrafo cuarto; “Por la cual se establecen las normas y estándares de emisión admisibles de contaminantes a la atmósfera por fuentes fijas y se dictan otras disposiciones”.

6.3. De igual forma se debe acondicionar el punto ecológico, realizando la debida separación de los residuos y etiquetado, en cumplimiento de la Resolución 2184 del 2019, la cual establece el código de colores para la adecuada clasificación de los residuos.

6.4. Realizar el trámite del registro del Departamento de Gestión Ambiental, en cumplimiento con el Decreto 1299 de 2008 y la sentencia 486 de 2009.

**VI. RECOMENDACIONES:**

Partiendo de la evaluación y concepto técnico desarrollado en el presente informe se recomienda al área jurídica de la Dirección Regional Sabana Occidente - DRSO, considerar la viabilidad legal y la pertinencia de las acciones que considere, con el fin de acoger las observaciones realizadas desde el punto de vista técnico del presente informe.

Se recomienda realizar seguimiento a la empresa ARINTIA GROUP SAS, con NIT No.900.117.244, establecimiento FAW TRUCKS, como generador de Residuos peligrosos, en consideración del Decreto 1076 del 26 de mayo de 2015 - Por medio del cual se expide el Decreto Único Reglamentario del Sector Ambiente y Desarrollo Sostenible. Título 6. Capítulo 1. Sección 3. Artículo 2.2.6.1.3.1. Obligaciones del Generador, Resolución MAVDT 1362 de 2007 - Registro de generadores de Residuos o desechos peligrosos y Resolución 1073 de 2003 - Manual de normas y procedimientos para la gestión de aceites usados en el área de jurisdicción de la Corporación Autónoma Regional de Cundinamarca CAR.

Los informes y los conceptos técnicos que se preparan con ocasión de los procesos que se adelantan en la Corporación Autónoma Regional de Cundinamarca - CAR, y los que evalúan documentos técnicos igualmente allegados, carecen de efectos jurídicos en tanto los mismos no sean revisados por el área jurídica de la entidad.

Es el informe,



ANGELA PATRICIA CASTRO AVILA  
Elaboró. Profesional Especializado - DRSO



OLGA LUCIA GUTIERREZ GOMEZ  
Revisó. Directora Operativa - DRSO



MERCY JOHANNE OSPINA CUARTAS  
VoBo. Directora Regional - DRSO

Copia: Jennifer Galezo Quintero / DESCA







Corporación Autónoma Regional de Cundinamarca - CAR  
Dirección Regional Sabana Occidente  
República de Colombia

## Informe Técnico DRSO No. 0127 de 11 MAR. 2024

### Respuesta Radicado CAR No. 20241001937, “acompañamiento visita de control y vigilancia a la empresa Arintia Group SAS”

Radicado: 20241001937 del 09/enero/2024



Carrera 4 No. 4-38; Código Postal 253051 <https://www.car.gov.co>  
Conmutador: 5801111 EXT 3600 Ext: 2160 E-mail: [sau@car.gov.co](mailto:sau@car.gov.co)  
Facatativá, Cundinamarca, Colombia.